

**행복한
교통도시
여수
만들기**



CONTENTS

추진배경

여수의
교통문제

추진내용

여수의
국민디자인단

추진성과

우리의
해결방안


향후계획

여수의
시민디자인단

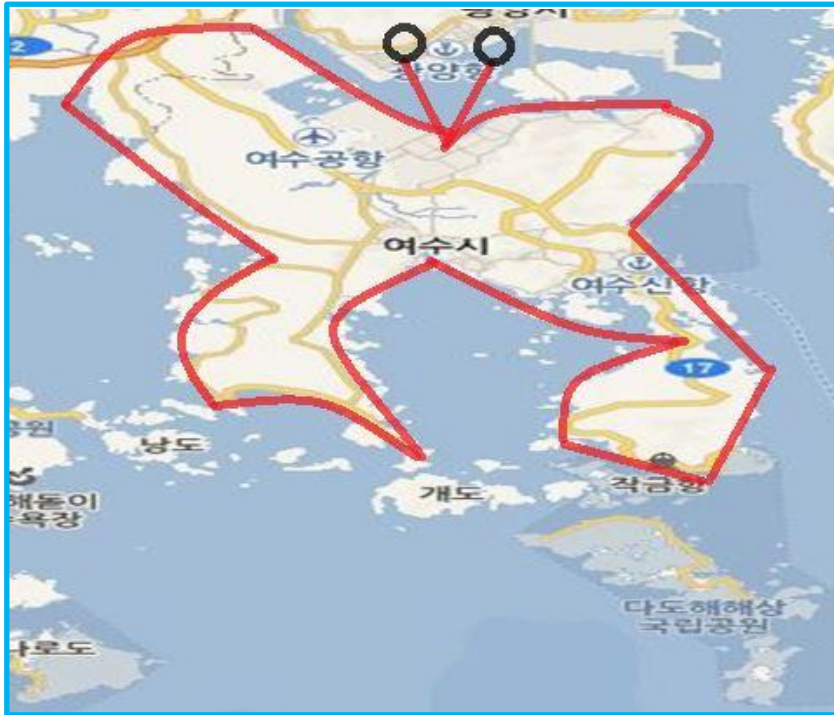



1

'여수'의 교통문제

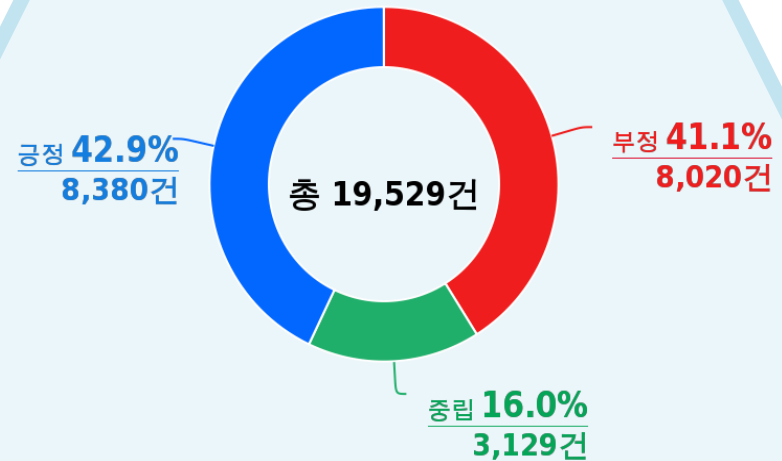
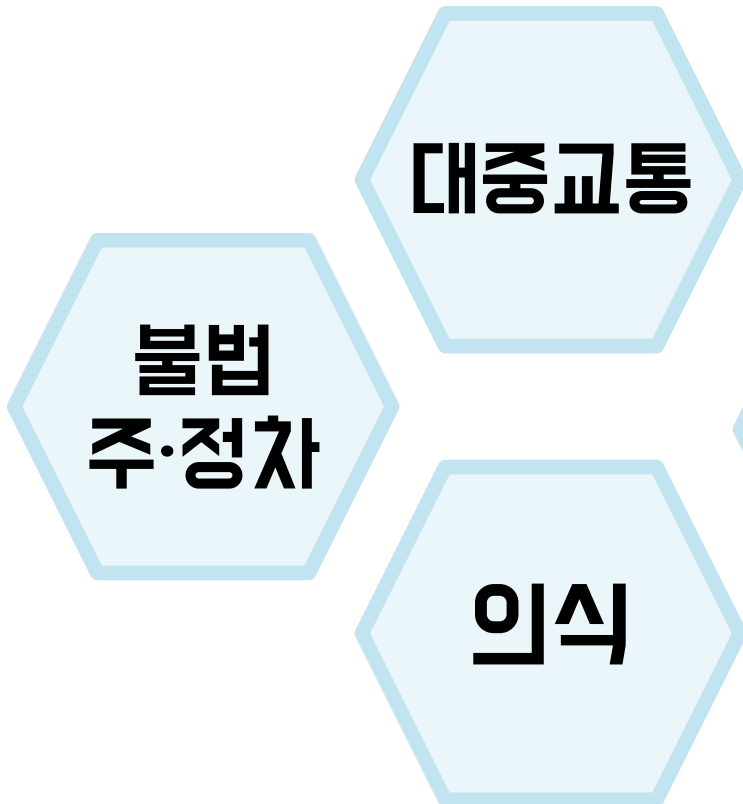


- 2017년 여수시 관광객 2년 연속 1300만 명 달성
 - ▶ 그러나 주요 관광지 주변, 축제 시 매우 혼잡함
 - ▶ 관광객 뿐만 아니라 여수 시민들 또한 불편함 ↑
 - ▶ 불법 주·정차, 주차장 부족 등 관련 민원 ↑



"여수는 나비" 
나비모양의 여수 반도

여수의 교통문제?



빅데이터(혜안) 분석
2017. 1. 1. ~ 2017. 11. 12.
키워드 : 여수, 교통, 문제

2

'여수'의
국민디자인단

서비스디자이너

정책수요자 (시민)

- 전남대학교 교통물류학과
- 여수시 SNS 기자단

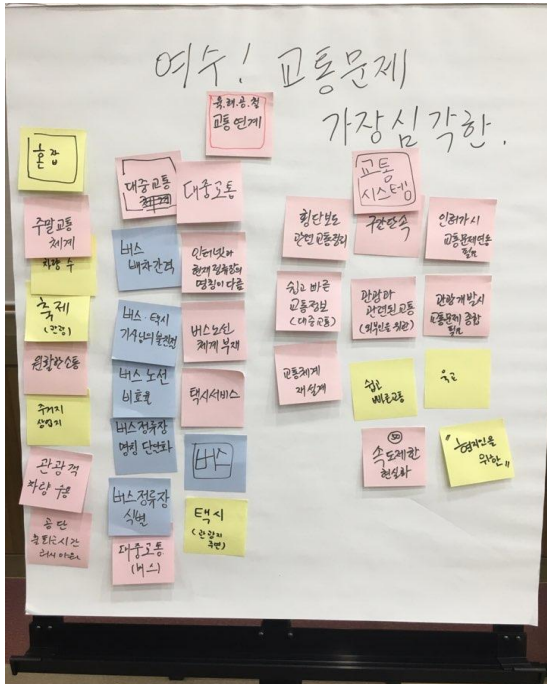
시민

여수시

경찰서




여수의 국민디자인단



왜?

최근 관광객 급증으로 여러 이슈가 발생하고 있음
→ 주차장 부족, 여수의 주요 관광지, 낭만포차 등



종포 해양공원 일대 : 이순신광장 ~ 종화동 사거리

디자인단 활동(시설)



- 불법 주정차
- 불법 적치물
- 짧은 교통섬



- 승강장 종류
불일치



디자인단 활동(대중교통)



- 버스 안내 부정확
(진남관에서 하차하는 것이 빠르나
경찰서에서 하차하라고 안내)



- 하루에 시로 들어오는 교통 불편 신고는 10건 정도
→ 이 중 불친절에 대한 내용은 절반 차지

디자인단 활동(의식)



- 단속 무의미 (황색 복선 주차)

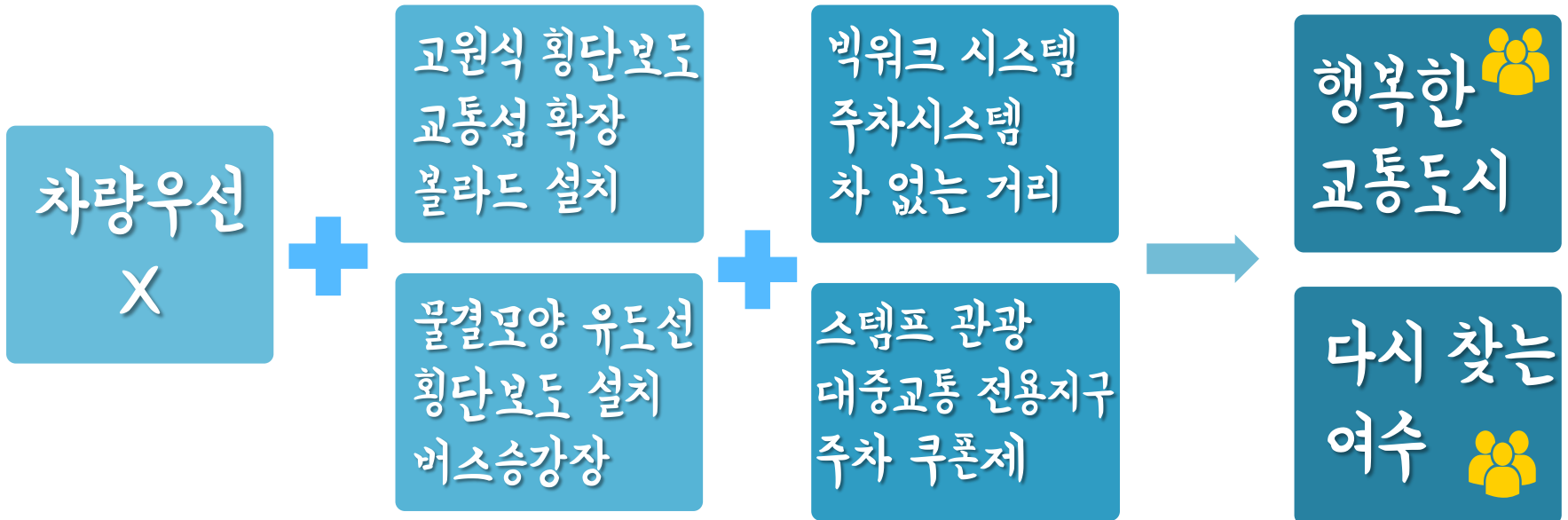



- 잠깐이면 괜찮겠지?
(시내버스 승강장에 정차)

3

디자인단의 해결방안
그리고 2018년 실행계획

디자인단의 해결방안



디자인단의 해결방안



- 고원식 횡단보도



- 교통섬 확장

주차장현황

홈 > 교통시설 > 주차장현황

설정 공유 다운로드

이름을 클릭하시면 지도에서 위치를 보실 수 있습니다.

엑셀다운로드

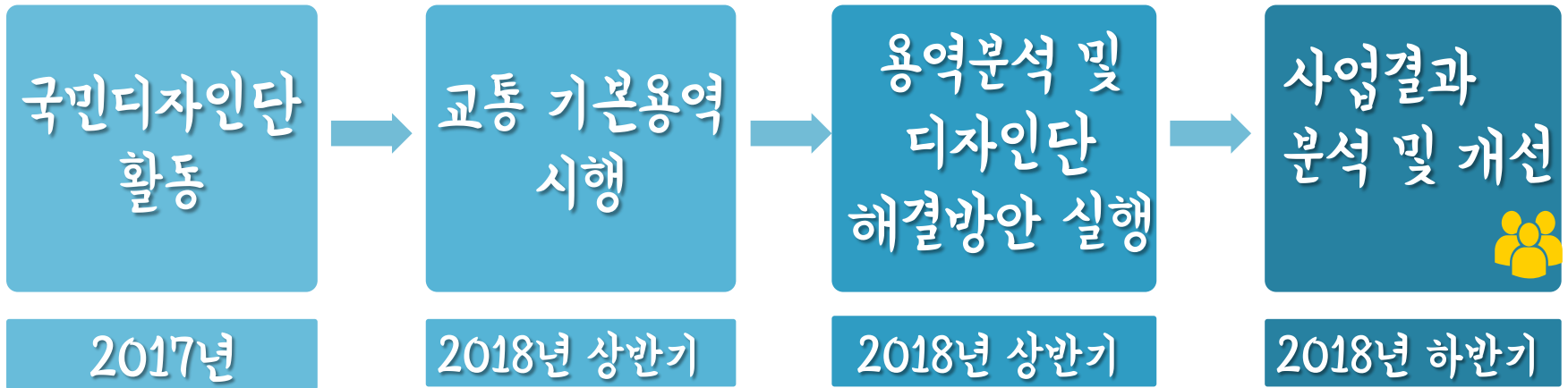
읍면동	주차장명	주소	주차면수
관문동	동문동주민센터	관문1길 18	5
광우동	한재대로	광우동 301-5	10
곡동	해인로노상	곡동 542-1	42
국동	국동1	국동492	8
국동	국동주민단지1	국동193-20	9
국동	국동주민단지2	국동755-67	7
남산동	교보생명타워1	남산북5길 10-3	5
남산동	교보생명타워2	남산북5길 10-2	1
남산동	남산동노의	남산로 60-29	80
	여객센터디넬		

- 대중교통 불친절 민원 '한 건 한 건' 해결

- ▶ 2017. 12. : 대중교통 불친절 민원 처리 계획 수립
- ▶ 2018. 1. : 불친절 민원 서비스 시행
 - 불친절 민원 운수업체 서면 통보 및 교육결과 확인



- 주차정보 시스템



여수시 교통 기본계획 용역 수립

- 시가지 교통체증 해소대책 및 시내버스 노선체계 개편 등 교통 전반에 대한 개선대책 및 기본계획 수립
- 관광객 증가에 따른 시가지 교통체증 해소를 위한 현황조사 및 단계적 대책 수립 필요

활동을 마무리 하며

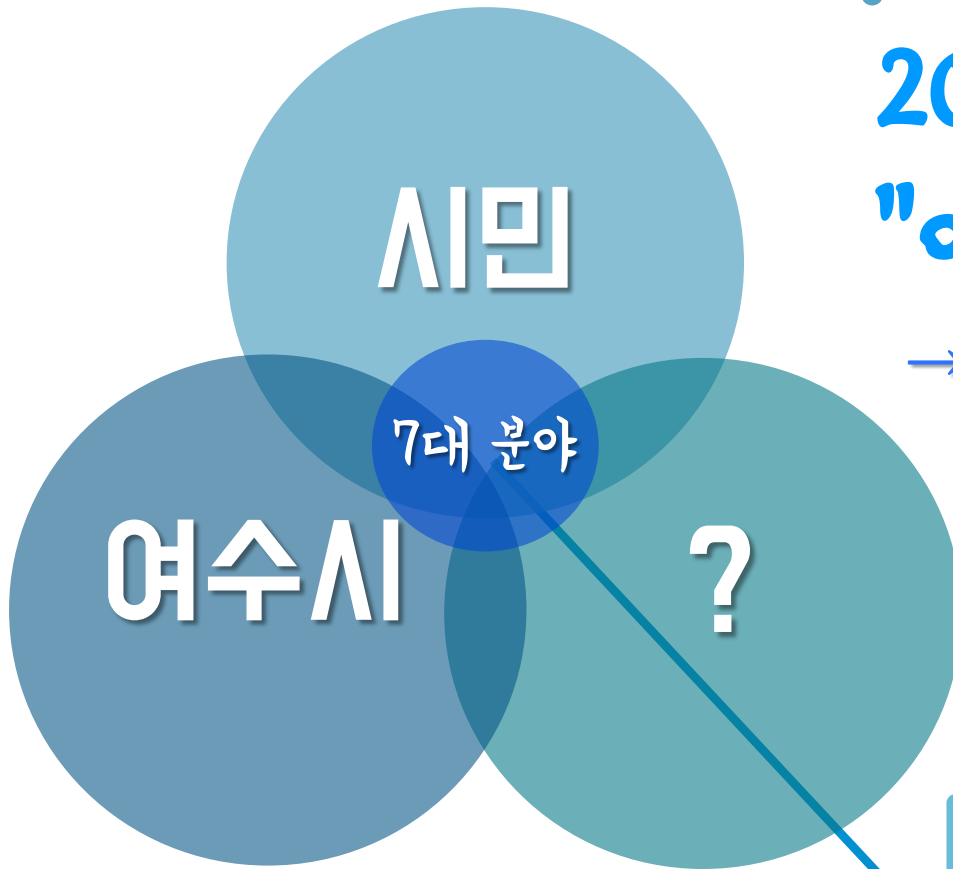
- 2017년 6월 22일 발대식 이후 총 10회 차 회의 진행



- 여주시 국민디자인단 우수활동자 표창

4.

'여수'의
시민디자인단



2018년

"여수 시민 디자인단"

→ 2018년 본예산 19,800천원 편성

일자리, 인구, 교육, 복지
관광축제, 숙박위생, 환경

감사합니다! 